







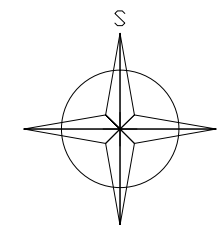







# Koordinační situační výkres M1:500

## Legenda :

-  - Asfaltové souvrství
-  - Chodník
-  - Zatravnění
-  - Terasa
-  - Sportoviště
-  - Oblast umístění dětského hřiště
-  - Hranice KN
-  - Zeleň



## Stavební objekty:

-  SO01 - Předmětný objekt- SOKOLOVNA
-  SO02 - Nový objekt pro sport.náčiní, dřevostavba
-  SO03 - Letní posezení, dřevěná konstrukce
-  SO04 - Asfaltová zpevněná plocha- pro HZS, lékaře, těles.hendikep.
-  SO05 - Zpevněná plocha-parkoviště OA



A-Z EKO  
Soběslav

Na vypracovanou dokumentaci se vztahuje zákon č. 478/92 Sb. a autor si vyhrazuje právo písemného souhlasu při případném předání třetím osobám.

## Rekonstrukce objektu Sokolovny Černovice

STUDIE

Zakázka číslo  
898-03/2018

Datum  
04/2018

Měřítko  
1:500

Číslo výkresu

**C.3**

Investor	Město Černovice, Mariánské náměstí 718, 394 94 Černovice
Obsah	Koordinační situační výkres
Z. Projektant	stav. Vladimír LÍKAŘ
Vypracoval	stav. Vladimír LÍKAŘ, Ing. Jan LÍKAŘ
Kreslil	Ing.arch. Eliška KUKLOVÁ, Ing. Jan LÍKAŘ